

L'open-data comme facteur d'attractivité du territoire

Les actions de l'Etat en région Auvergne-Rhône-Alpes

14 mai 2019 - Lyon

1. Le laboratoire @rchipel
2. Hackaton et opendatacamp
3. La e-formation l'opendata et vous
4. Les matinales de la transformation numérique
5. La plateforme opendata datARA
6. Le projet Urb@Data

1 - Le laboratoire @rchipel




Site internet : <http://lab-archipel.fr/>

Compte Twitter : @Lab_Archipel



L'offre de service



2 - Hackaton et opendatacamp

HACKATHON

L'ENTREPRENEURIAT FACILITÉ PAR LA DONNÉE

Participez à 2 temps de création les lundis 20 et 27 novembre
dans les salons de la Préfecture du Rhône !



GRANDLYON
la métropole



Défi 1 :

Aider l'implantation, la création d'entreprises

Lauréat : projet « ODACE » (Open Data pour l'Accompagnement à la Création d'Entreprises)

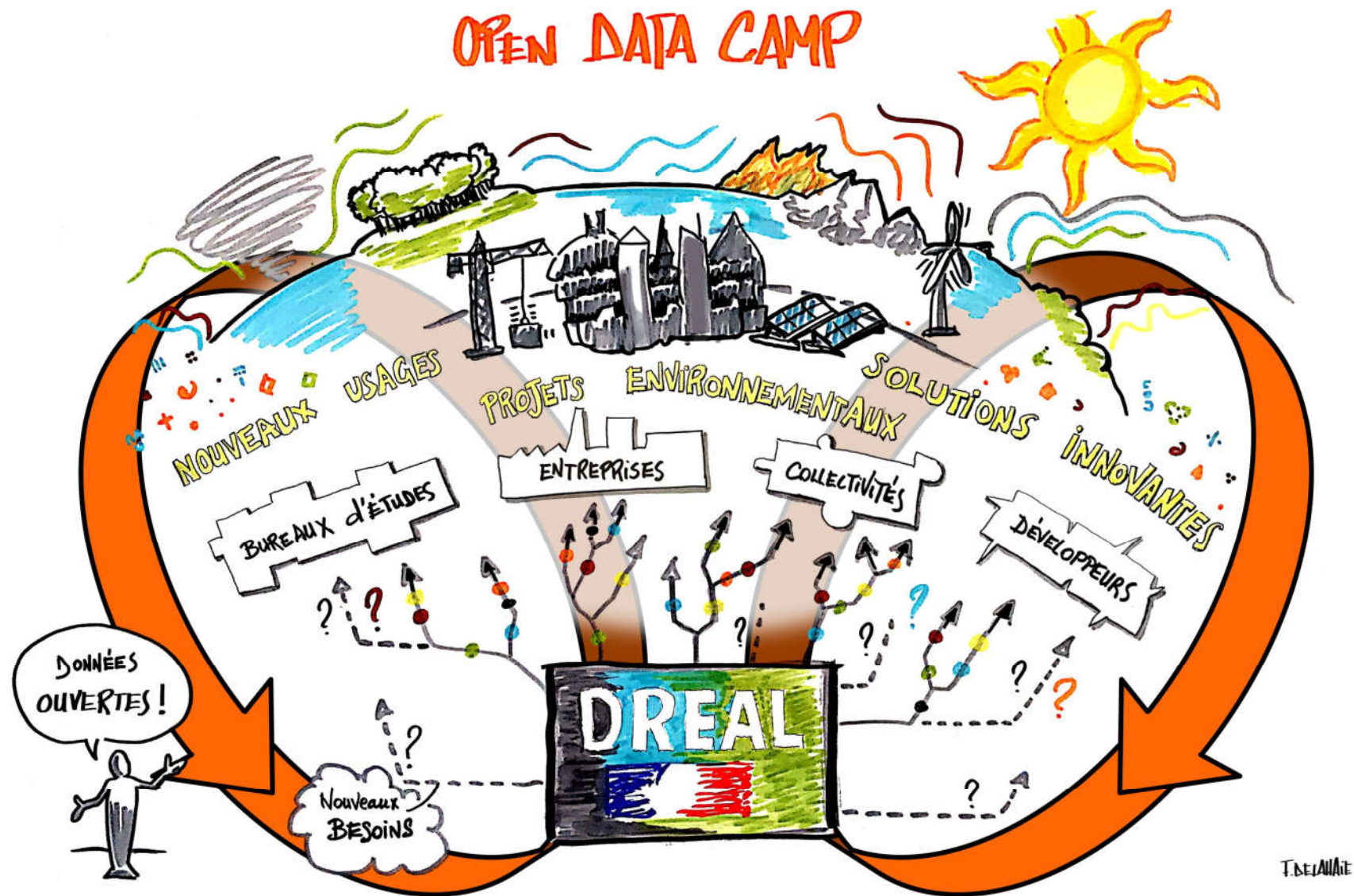
Défi 2 :

Comment encourager la transmission, la reprise d'activités sur les territoires

Lauréat : projet « PASS'MA BOITE »

Un opendatacamp organisé par la DREAL Auvergne-Rhône-Alpes

SEMAINE de l'INNOVATION PUBLIQUE OPEN DATA CAMP



3 - La e-formation l'opendata et vous

PARCOURS DE FORMATION

Moins de 3 heures pour comprendre l'open data et son impact sur vos activités

L'OPEN DATA ET VOUS

e-formation

- ▶ POUR TOUS LES AGENTS DE LA FONCTION PUBLIQUE
- ▶ POUR COMPRENDRE L'OPEN DATA ET SES ENJEUX AU QUOTIDIEN
Pour vous, votre administration et pour la société.
- ▶ UN MODULE DE FORMATION EN LIGNE ADAPTÉ AU RYTHME DE CHACUN
Vidéo, quizz, infographies...

Pour suivre la formation : eformation.cerema.fr

POURQUOI ?

La loi du 7 octobre 2016 pour une République numérique a rendu obligatoire la publication des données des administrations (État, collectivités locales, opérateurs...).

Mais l'open data, et plus globalement le sujet de la donnée, restent pour l'instant une affaire de spécialistes.

Ce module de formation en ligne permet aux agents publics d'acquérir un premier de niveau de connaissance sur l'open data et de comprendre les principes de l'open data et son implication dans notre quotidien.

POUR QUI ?

Cette formation s'adresse à tous les agents de la fonction publique.

COMMENT ?

- > **5 thèmes abordés**
 - La donnée au quotidien,
 - L'open data un enjeu de société,
 - Open data et mission de service public,
 - Vous et le cycle de vie de la donnée,
 - Savoir trouver de la donnée.
- > **Une formation courte et ludique**
 - Module de 3 heures de formation,
 - Multiples vecteurs pédagogiques : Vidéo, quiz, infographies...
 - Validation du module par un badge numérique.
- > **Accessible facilement et gratuitement en ligne**
 - Sur le site du CEREMA : eformation.cerema.fr

Co-construite et testée avec des utilisateurs, cette formation a été conçue par la préfecture de région Auvergne-Rhône-Alpes et son laboratoire d'innovations territoriales @RCHIPEL, le CEREMA, le CNFPT, et OPENDATAFRANCE.


«L'OPEN DATA ET VOUS» est soutenu par le Fonds d'Innovation Ressources Humaines de la Direction générale de l'administration et de la fonction publique (DGAFP).

4 - Les matinales de la transformation numérique



Les matinales
départementales
de la
transformation
numérique

30 Avril -10 Juillet 2019



Organisation de la matinée

❖ Introduction

❖ FranceConnect et l'identité numérique, mais aussi AgentConnect & ProConnect

❖ L'ouverture et la circulation des données – Data.gouv.fr API

❖ Pause – 15 minutes (10H15 -10H30)

❖ La relation usager et la coopération entres acteurs publics –demarches-simplifiees.fr


❖ Outils régionaux

- Terr@media
- L'attrap'idée
- UrbaData
- Laboratoire d'innovation Archipel

❖ Formation, information évaluation

- L'Opendata & vous
- Le stade de la réussite
- Le parcours « empreinte digitale » et la certification pix

❖ Conclusion



5 - La plateforme opendata datARA



Données publiques ouvertes
en **Auvergne-Rhône-Alpes**

<http://www.datara.gouv.fr/>

contact@datara.gouv.fr

DatARA : pourquoi ?

- Pour renforcer la **coordination** des acteurs publics en Auvergne-Rhône-Alpes dans la collecte et la mutualisation de données géographiques et non géographiques, favoriser les **échanges** d'information, d'expérience et la coopération entre partenaires publics.
- Pour satisfaire aux obligations réglementaires :
 - la directive européenne **INSPIRE** transposée en droit français s'impose aux autorités publiques,
 - la directive européenne PSI (**Public Sector Information**),
 - la politique française de l'ouverture et de partage des données publiques (**OpenData**) s'appliquant à l'Etat, aux collectivités et aux organismes publics.

DatARA : à quoi ça sert ?

- Mieux **décrire** les territoires, **analyser**, **évaluer** et **suivre les politiques publiques**.
- Améliorer la prise en charge de **thématiques spécifiques** : infrastructures numériques, prévention du risque, urbanisme, gestion foncière,
- Offrir un **meilleur service** à la société civile : citoyens, entreprises, recherche,
- **Mutualiser** pour réduire les coûts (mise en place de services type base territoriale, observatoire, ...).
- Faire émerger et stimuler des **réutilisations et/ou des usages** innovants.

DatARA est conçue à l'usage des services de l'Etat, des établissements publics et des collectivités, mais aussi des organismes privés et des citoyens.

DatARA : quelles fonctions ?

Concevoir



Concevoir des cartes interactives et personnalisables

Visualiser



Visualiser des données géoréférencées

Partager



Partager les données grâce à une gestion optimisée des droits

Publier



Être acteur de la transition numérique en ouvrant les données

Stocker



Sécuriser et garantir l'hébergement des données

DatARA : le réseau & son animation

74 partenaires (publicateur de données) en avril 2019 :

- **Services de l'Etat (28)** : préfectures, directions régionales et départementales
- **Collectivités territoriales (23)** : conseils régional et départementaux, syndicats mixte, parcs naturels régionaux, ...
- **Établissements publics (7)** : ARS, SNCF réseau, ONF, IRSTEA, ONEMA, EPORA, INAO
- **SDIS (8)** : Ain, Ardèche, Drôme, Isère, Loire, Rhône, Savoie et Haute-Savoie
- **Structures dotées d'une mission de service public (7)** : Agence d'Urbanisme pour le Développement de l'Agglomération Lyonnaise, SAS GEOFONCIER, Air Rhône-Alpes, Rhônalénergie Environnement, ...

6 – Le projet Urb@Data

A background image showing a network of interconnected nodes and lines, representing a data network or a community structure.

Proposer aux acteurs publics de la région Auvergne-Rhône-Alpes, la mise en place d'un catalogue regroupant les données publiques ouvertes du territoire

- Un volet technique

Transformer les plateformes d'information géographique en véritable portail opendata.

- Un volet animation

Proposer aux acteurs publiques d'un territoire des solutions pour garantir la diffusion de leurs données.