



- Ce travail s'inscrit dans le cadre de projet PSDR INVENTER « Inventons nos territoires de demain » qui s'intéresse aux dynamiques d'évolution des territoires ruraux et périurbains.
- Ce projet de Recherche-Formation-Action est porté par l'UMR Territoires et le CRCGM, en partenariat avec le PNR Livradois-Forez et le Grand Clermont.
- Le projet INVENTER prend appui sur la gouvernance alimentaire pour concevoir l'accompagnement du changement dans les territoires de projet

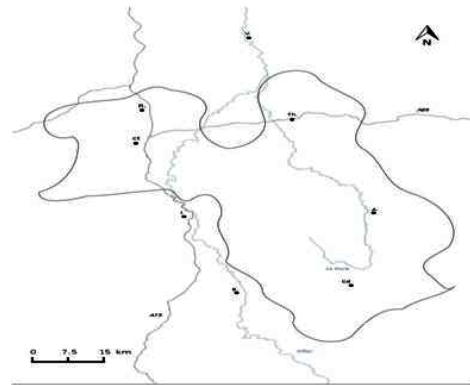
## Problématique

L'étude repose sur deux ateliers participatifs qui ont été organisés le 2 mars 2016 à la maison du Parc Livradois Forez et le 3 mars 2016 à la mairie de Pérignat sur Allier pour jouer le « jeu du territoire- Inventons nos territoires de demain ». Ces ateliers avaient pour objectifs de débattre des dynamiques du territoire, de ses enjeux pour aujourd'hui et demain, de la place de l'alimentation et d'identifier les leviers d'actions qui pourront être testés et expérimentés dans le cadre du projet PSDR INVENTER.

## Le fond de carte

Le fond de carte est constitué par le contour de deux territoires de projet: le Grand Clermont et le PNR Livradois-Forez. Seules les autoroutes (A71, A75 et A89) et les principales rivières (Alliers, Dore) sont indiquées.

La localisation des principales villes à l'intérieur (Clermont-Ferrand, Riom, Thiers, Ambert, La chaise Dieu), ou à l'extérieur (Vichy, Issoire, Saint-Etienne Brioude) est indiquée par un point et l'initiale du nom de la ville. Une carte IGN au 1/50000



## Les fiches de diagnostic

Les fiches de diagnostic de territoire avaient été réalisées au préalable par les étudiants de master TAM (Territoires, Acteurs, Modélisation) à partir de plusieurs sources de données, notamment les documents des territoires de projet disponibles sur internet, ainsi que les données statistiques (Insee, Agreste) disponibles.

Les 24 fiches de jeu reprenaient les données de base sur la population, l'habitat, les services et activités touristiques, et abordaient les ressources, la mobilité, l'agriculture et l'alimentation, mais sans faire un focus particulier sur l'alimentation.

### Urbanisme et habitat

- Découpage Administratif
- Documents d'urbanisme
- Habitat dans les centres-bourgs

### Ressources

- Energie
- Nature et biodiversité
- Ressource en eau

### Services

- Les équipements de santé
- Les équipements sportifs
- Les services de formation

### Agriculture

- Orientations technico-agricoles ...
- Occupation des sols
- Des paysages diversifiés

### Population

- Revenus et salaires en Auvergne
- Population Auvergne
- Emploi

### Mobilité

- Trajets domicile-travail
- Déplacements et transport
- JOKER

### Activités touristiques

- Événements festifs
- Les musées du PNR
- Hébergement touristique

### Alimentation

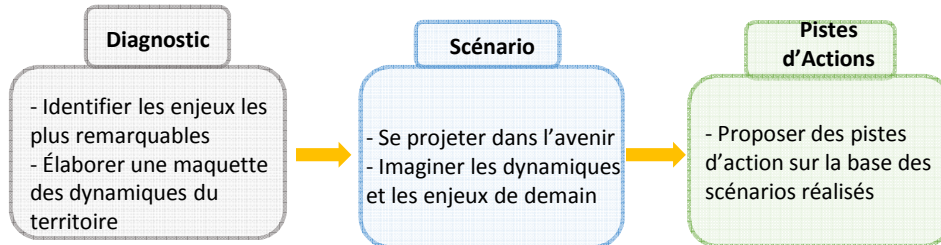
- Circuits-courts
- Agroalimentaire
- Distribution



# Jeu de Territoire

## Méthodologie du jeu de territoire

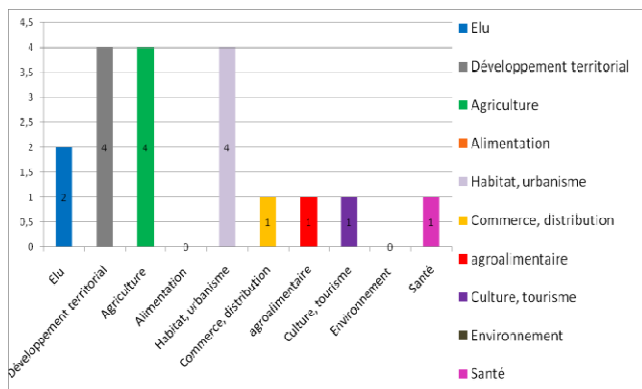
Les ateliers participatifs se sont déroulés les 2 et 3 mars 2016 dans les locaux du PNR Livradois Forez et à la mairie de Pérignat sur Allier. La méthodologie du Jeu de Territoire a été adaptée afin de favoriser la participation de tous les types d'acteurs concernés et d'identifier les enjeux ressentis par les acteurs sur leur territoire et quelle était la place de la problématique de l'alimentation. L'atelier s'est déroulé en 3 étapes :



## Jeu de territoire PNR Livradois-Forez : Typologie des participants

18 joueurs ont participé à cet atelier participatif. Les participants étaient des élus ou des acteurs du développement territorial ou des professionnels : agriculture, urbanisme, commerce, transformation agro-agroalimentaire, tourisme, environnement ou santé. Il est à noter que dans ce jeu, aucun participant ne relève directement de l'alimentation.

Répartition socioprofessionnelle des participants



Constitution de 3 tables d'acteurs

	Jeux du PNR Livradois- Forez		
	Table 1	Table 2	Table 3
Joueur 1			
Joueur 2			
Joueur 3			
Joueur 4			
Joueur 5			
Joueur 6			

## Jeu de territoire du Grand Clermont: Typologie des participants

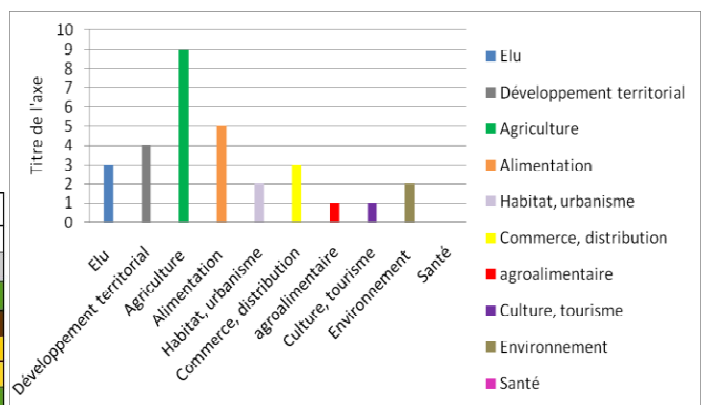
25 joueurs ont participé à cet atelier participatif. Les participants étaient des élus et des acteurs professionnels. Cet atelier était marqué par la présence de 5 acteurs de l'alimentation et de 2 acteurs de l'environnement.



Constitution de 5 tables d'acteurs

	Jeux du Grand clermont				
	Table 1	Table 2	Table 3	Table 4	Table 5
Joueur1					
Joueur2					
Joueur3					
Joueur4					
Joueur5					
Joueur6					

Répartition socioprofessionnelle des participants



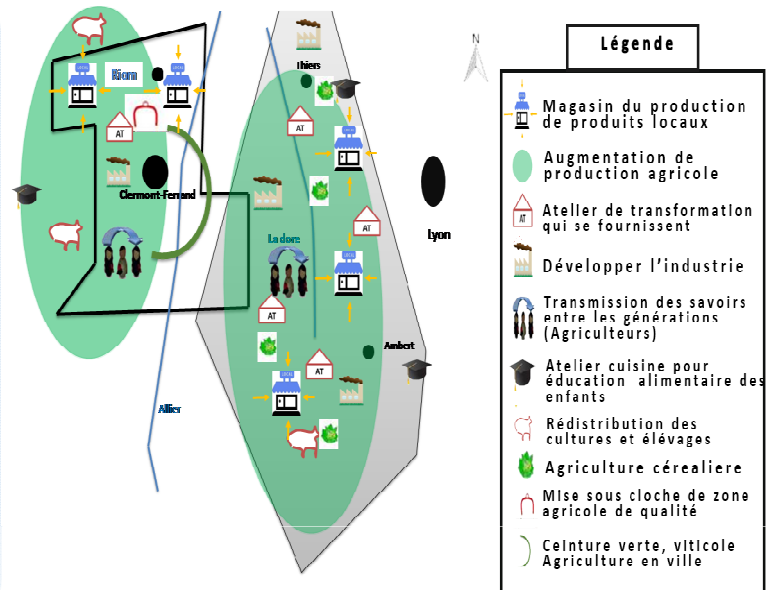
# Les enjeux du territoire

## Représentation spatiale des enjeux

Les joueurs ont créé des scénarios évolutifs qui montrent les enjeux et la dynamique territoriale au PNRLF et dans le GC. La synthèse des scénarios élaborés a mis en évidence 5 enjeux liés à l'alimentation : développement de l'industrie agroalimentaire, circuits-courts, transmission de savoirs agricoles à la nouvelle génération, promotion de l'agriculture locale et protection des terres agricoles, ainsi que 4 enjeux non directement liés à l'alimentation : revitalisation des centres bourgs, transport et mobilité, énergie et réseau internet. Ces 9 enjeux ont été synthétisés selon leur appartenance ou non à la thématique de l'alimentation.

## Enjeux liés à l'alimentation

Le scénario prend appui sur le développement et la mise en valeur de l'agriculture sur l'ensemble de territoire. Le développement se ferait grâce à la redistribution des cultures et élevages sur tous le territoire et la reconversion au bio. Ce développement de production serait accompagné par l'augmentation de transformation et distribution, notamment par le développement des circuits-courts sur l'ensemble de territoire, ainsi que la création d'abattoirs, d'ateliers de transformation, d'agro-industrie et d'ateliers-cuisine pour l'éducation alimentaire des enfants qui s'approvisionnent exclusivement en production locale. Ce développement nécessite également la transmission de savoir faire entre les différents générations d'agriculteurs et une protection des zones agricole pour empêcher l'expansion urbaine grâce à la création d'une ceinture verte à la limite du GC et la « mise sous cloche » des zones de production agricole. Par ailleurs le développement de l'agriculture, les petites forêts et la vente des produits locaux permettent d'attirer les touristes et d'animer le territoire.



## Pistes d'actions

Les joueurs ont proposé des pistes d'action en lien avec l'ensemble des enjeux du territoire. Ces pistes d'action relèvent de cinq grandes thématiques liées à l'alimentation : la distribution, l'aménagement, les politiques locales, l'éducation et la gouvernance.



### Gouvernance

- Création et augmentation de l'emploi agricole
- Mise à la disposition des terres agricoles à ceux qui veulent produire de l'alimentation
- Protection stricte des zones agricole dans les documents d'urbanisme.
- Promouvoir l'émergence de plateformes
- Promouvoir les métiers agricoles



### Politique locale

- Collectives pour développer la consommation locale
- Maintien et développement des entreprises agricoles
- Valoriser les produits locaux à forte valeur ajouté et les ressources (forêts)
- Faciliter l'installation des agriculteurs (les jeunes)
- Conversion massive à l'agriculture Bio
- Protection stricte des zones agricoles dans les documents d'urbanisme.



### Aménagement

- Créer un magasin de production, groupement d'achat de consommateur.
- Développer des couronnes maraichères sur le territoire du PNR.
- Développer des zones de production agricole
- Développer l'agro-industrie



### Distribution

- Créer une mini plate forme de distribution de produit alimentaire sur l'ensemble de territoire



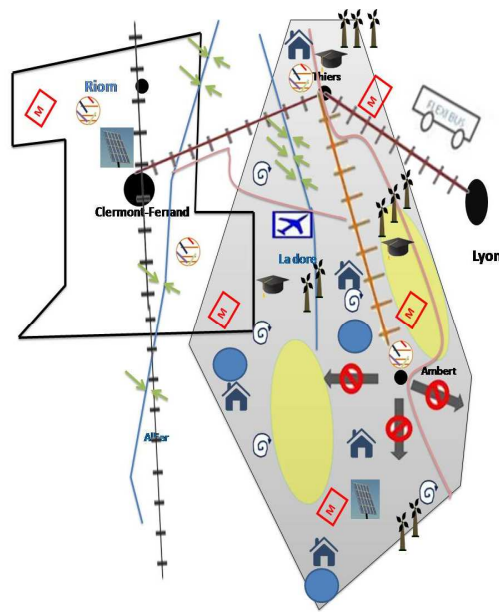
### Éducation

- Créer des espaces « Cuisine » collectifs, productifs ou éducatifs sur le territoire

## Autres enjeux du territoire

Ce scénario prend appui sur l'idée de revitalisation de l'ensemble de territoire : L'exploitation des ressources territoriales afin de produire l'énergie hydraulique, éolienne et voltaïque. La réhabilitation des habitats, le développement économique et les tiers-lieux dans les différents bourgs du PNRLF et du GC permettent d'attirer de nouvelles populations et d'animer le territoire.

De plus, le territoire sera relié à son entourage : vers Lyon et Paris grâce aux TGV, et entre ses bourgs par un tram Livradois qui facilite le déplacement pour les habitants. Ensuite, il s'agira d'augmenter le débit d'internet sur l'ensemble du territoire et de créer des zones de décontamination des ondes électromagnétiques pour attirer les touristes



### Légende

	TGV Clermont-Lyon
	Ligne de train générale
	Tram de Livradois-Forez
	Capture du flux Clermont-lyon et irrigation du Livradois
	Absence de transport en commun
	Énergie éolienne
	Panneaux solaires
	Énergie hydraulique
	Unité de méthanisation
	Réhabiliter l'habitat afin de repeupler les villages
	Revitaliser les centres bourgs par l'activité économique
	Favoriser le travail localement à travers le développement de tiers lieux
	Zone de déconnexion internet
	Fibre optique

## Pistes d'actions

Les pistes d'action relèvent principalement des politiques locales et de l'aménagement et touchent la gouvernance territoriale. Elles sont indirectement liées à l'alimentation et peuvent induire de nouvelles dynamiques territoriales.



### Politique locale

- Concevoir des quartiers clermontois numériques et des secteurs en Livradois
- Favoriser la subvention des biens immobiliers.
- Revitalisation des centres bourgs : Télé travail avec co-working
- Réappropriation du foncier en centre bourg
- Installation d'emplois locaux (artisanat, commerces de demain)
- Mutualisation du transport de personnes et des marchandises
- Covoiturage, TAD, Voitures partagées
- Créer des zones de décontamination des ondes électromagnétiques.



### Aménagement

- Aménagement en accord avec la demande locale.
- Aménager les espaces publics
- créer des équipements de production d'énergie (éolienne, photovoltaïque, hydraulique et de la méthanisation)
- Créer une ligne de TGV, Tram et de chemin de fer.
- Implantation des fibres optiques sur le territoire



### Gouvernance

- Incitation au développement durable
- Politiques culturelles et engagement citoyen

## Perspectives

L'alimentation est bien au cœur des enjeux du territoire. Elle constitue un levier d'action pour le développement du territoire, à l'articulation entre l'urbain et le rural et en interaction avec les acteurs locaux et les acteurs institutionnels.

Plus d'informations sur le programme PSDR et le projet INVENTER :

[www.psd.fr](http://www.psd.fr)  
[www.psd4-auvergne.fr](http://www.psd4-auvergne.fr)  
[www.psd4-auvergne.fr/PSDR-4/Les-4-projets/INVENTER](http://www.psd4-auvergne.fr/PSDR-4/Les-4-projets/INVENTER)

Pour citer ce document :

TRIMECH Aymen et LARDON Sylvie, 2017. Jeu de territoire 2016 « Avec le PNR Livradois-Forez et le Grand Clermont, inventons nos territoires de demain ». Série Les 4pages PSDR4 INVENTER.