

Relations villes-campagnes, de quoi parlons-nous ?

Laurence Barthe,

Maître de conférences en géographie et aménagement du territoire -

Université Toulouse Le Mirail - UMR Dynamiques rurales...

1 - Vers la fin de la dichotomie urbain/rural ?

« Urbain généralisé », « Meurtre du rural » : des grilles de lecture socio-spatiales en mutation

milliers d'habitants

60 000

POPULATION URBAINE ET POPULATION RURALE EN FRANCE 1851-2007

50 000

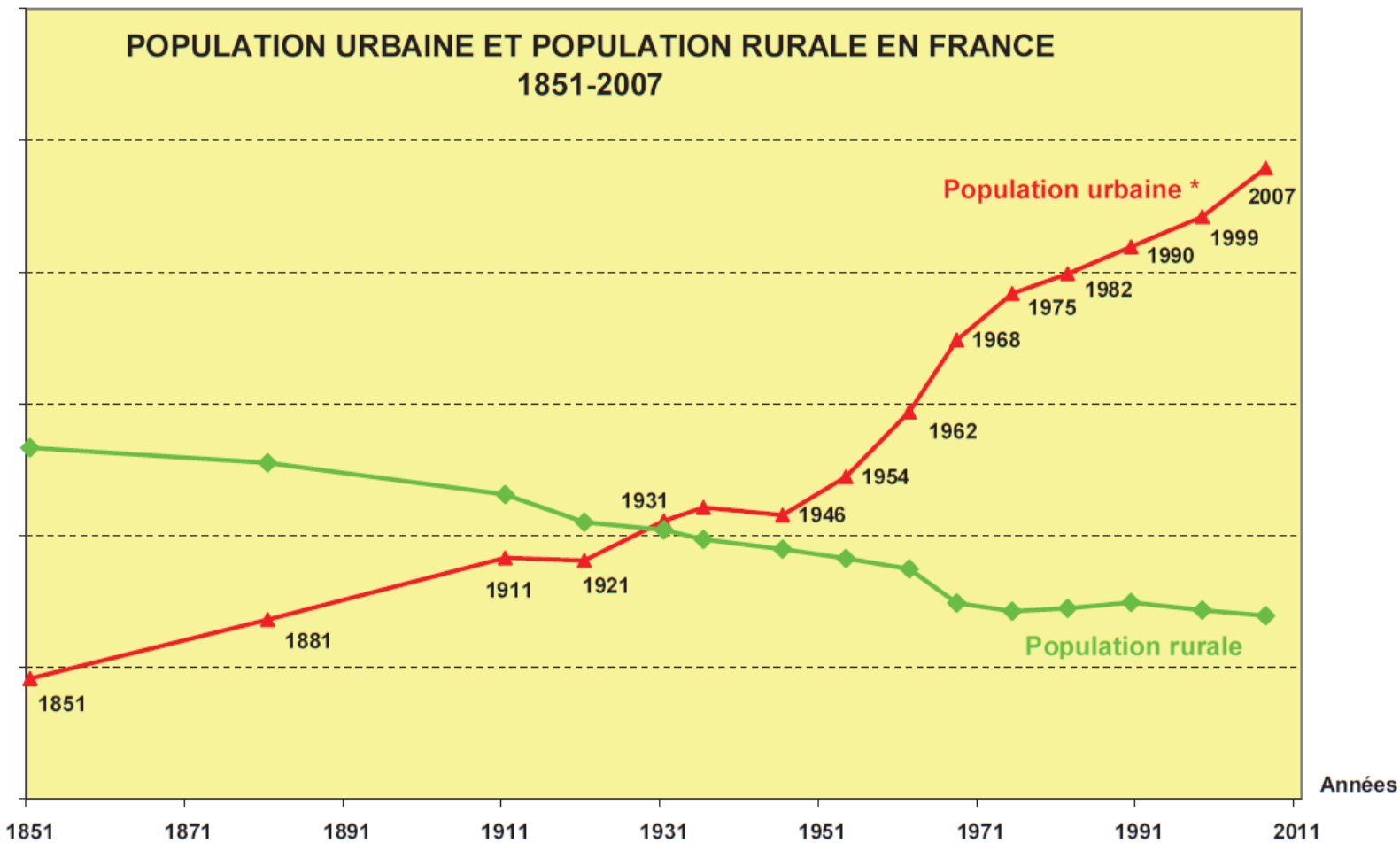
40 000

30 000

20 000

10 000

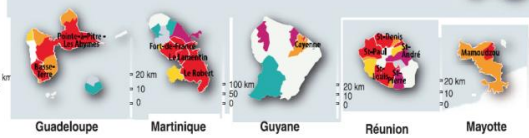
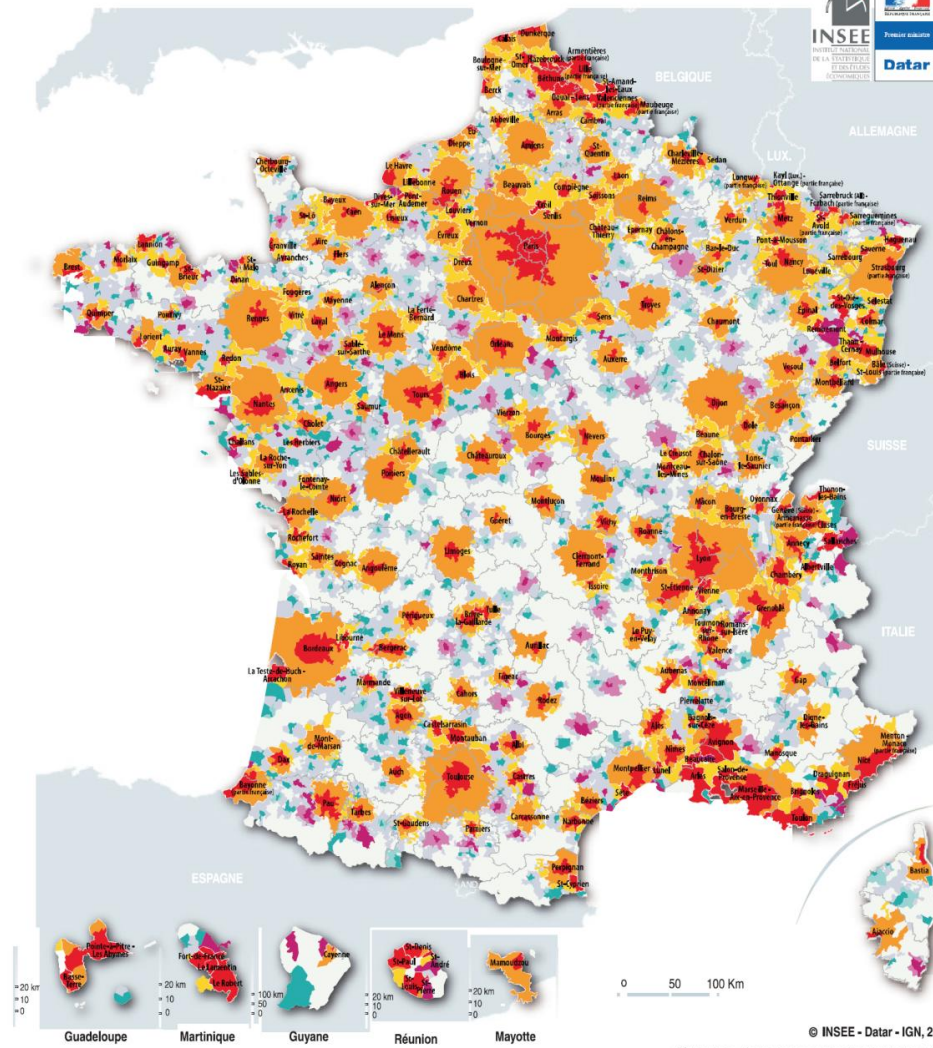
0



Années

* Population des unités urbaines selon leur configuration au moment de chaque recensement

R. MARCONIS, 2011
Source: Recensements

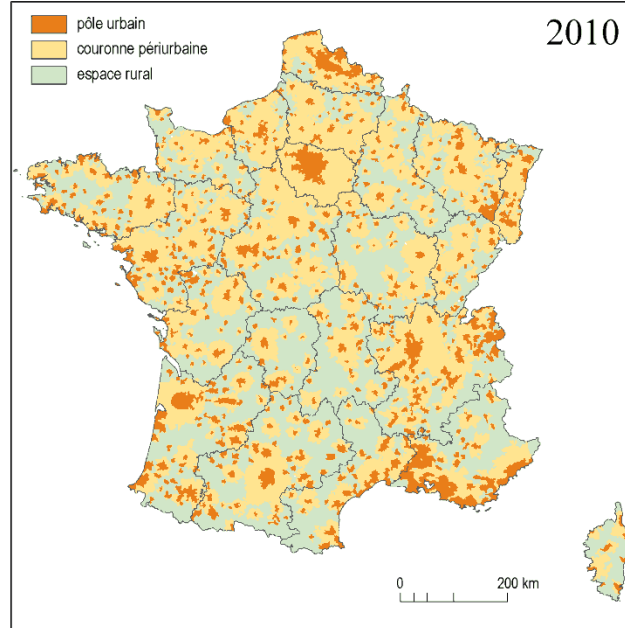
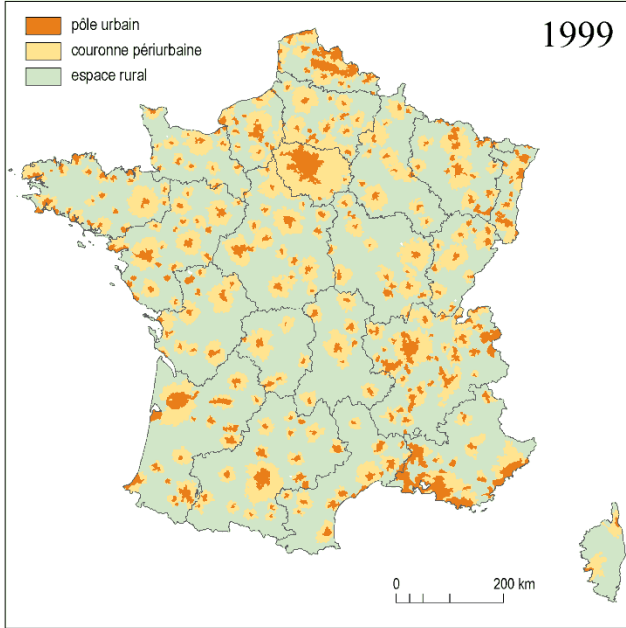
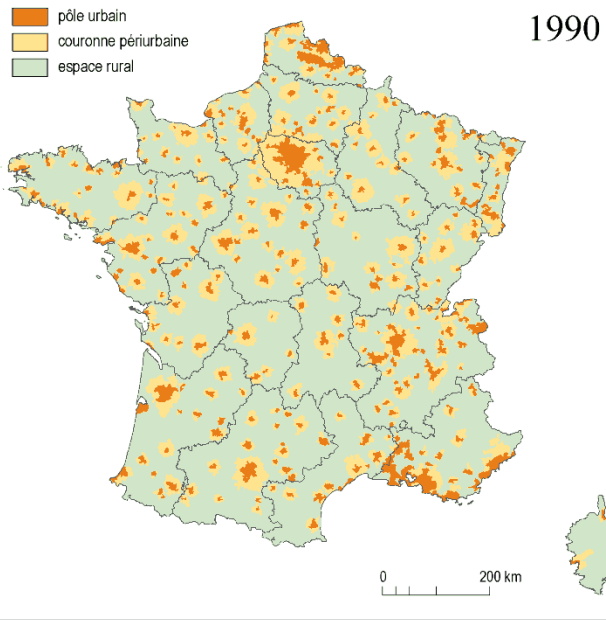


© INSEE - Datar - IGN, 2011

Réalisation : Datar - Observatoire des territoires - 2011

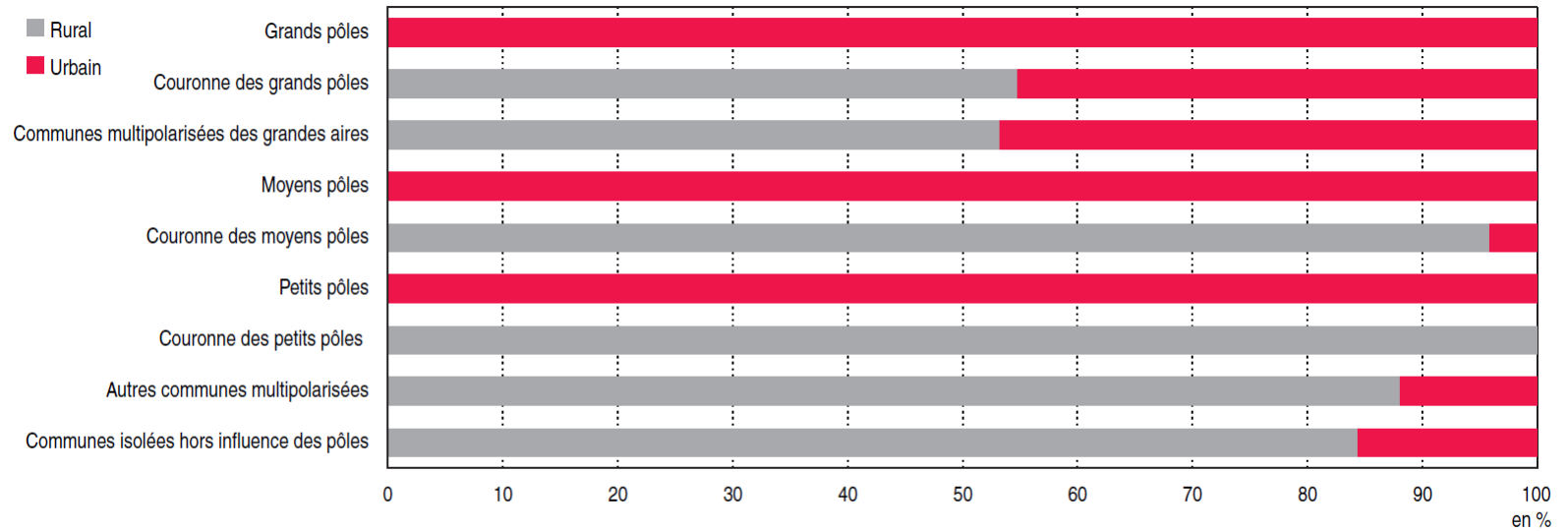
- | | | |
|---|--|--|
| <p>ESPACE DES GRANDES AIRES URBAINES</p> <p>GRANDES AIRES URBAINES</p> <ul style="list-style-type: none"> ■ Grands pôles - 3 257 communes ■ Couronnes des grands pôles - 12 305 communes ■ Communes multipolarisées des grandes aires urbaines - 3 980 communes ■ Nom des grandes aires urbaines | <p>ESPACE DES AUTRES AIRES</p> <p>AIRES MOYENNES</p> <ul style="list-style-type: none"> ■ Pôles moyens - 447 communes ■ Couronnes des pôles moyens - 803 communes <p>PETITES AIRES</p> <ul style="list-style-type: none"> ■ Petits pôles - 873 communes ■ Couronnes des petits pôles - 587 communes | <ul style="list-style-type: none"> ■ AUTRES COMMUNES MULTIPOLARISÉES COMMUNES ISOLÉES, HORS INFLUENCE DES PÔLES |
|---|--|--|

Source : Insee, zonage en aires urbaines 2010.



Source : INSEE / Cartographie J. Buosi, UTM

Part de la population urbaine et rurale selon les catégories du zonage en aires urbaines




Champ : France (hors Mayotte).

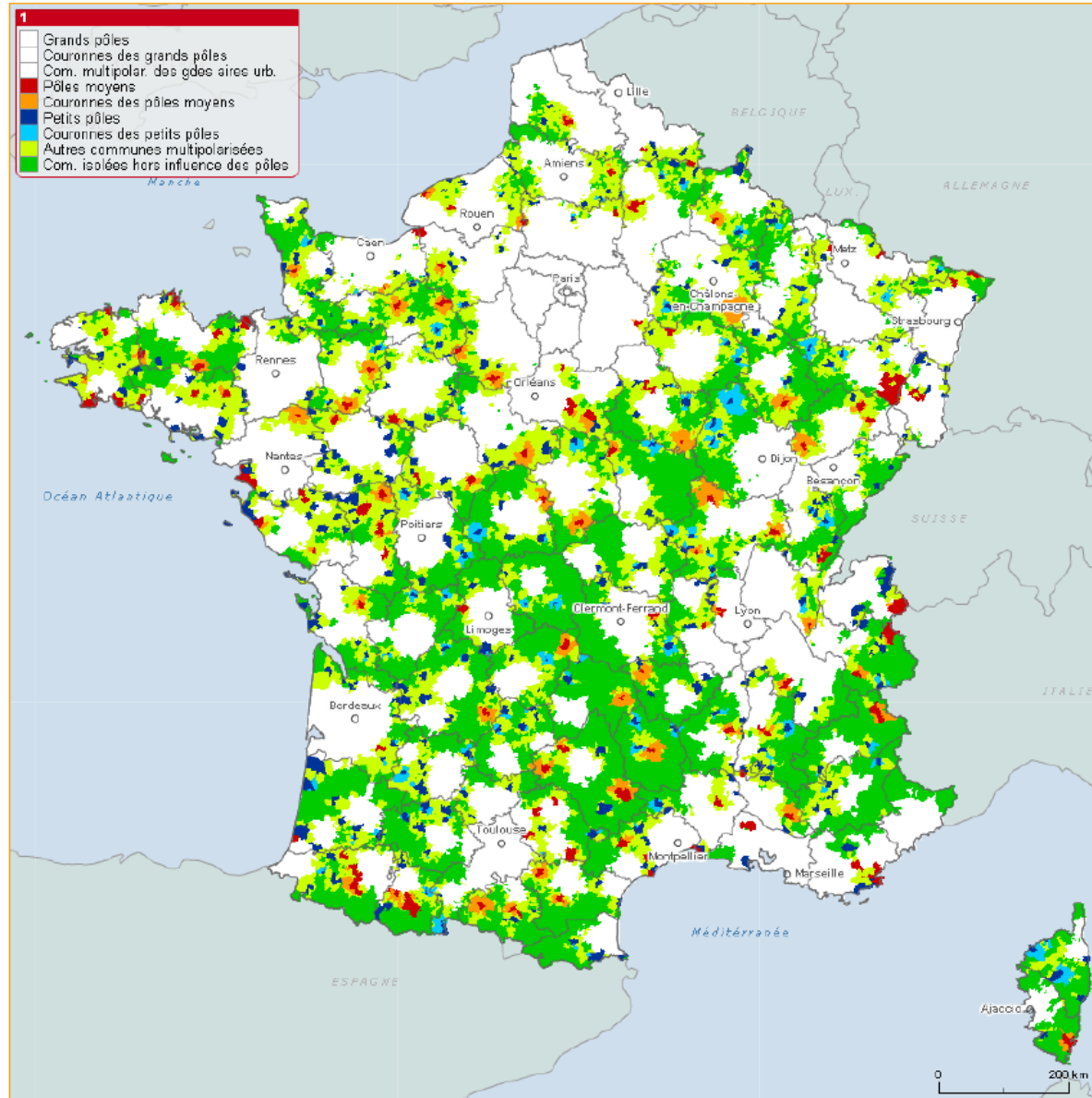
Source : Insee, recensement de la population de 2008.

Communes hors influence des pôles

typologie communale / aires urbaines 2010 - source : Insee



typologie communale / aires urbaines 2010 - source : Insee



© Géoclip 2011 - IGN GéoFia

Quelles dynamiques d'occupation des territoires?

- ✓ **Des espaces ruraux attractifs et multi-fonctionnels**
 - + 0.7 % de pop entre 99/2006
 - Cadre de vie hédonique et espace de repli
 - Fonction productive, résidentielle, de nature (patrimonialisation publique)

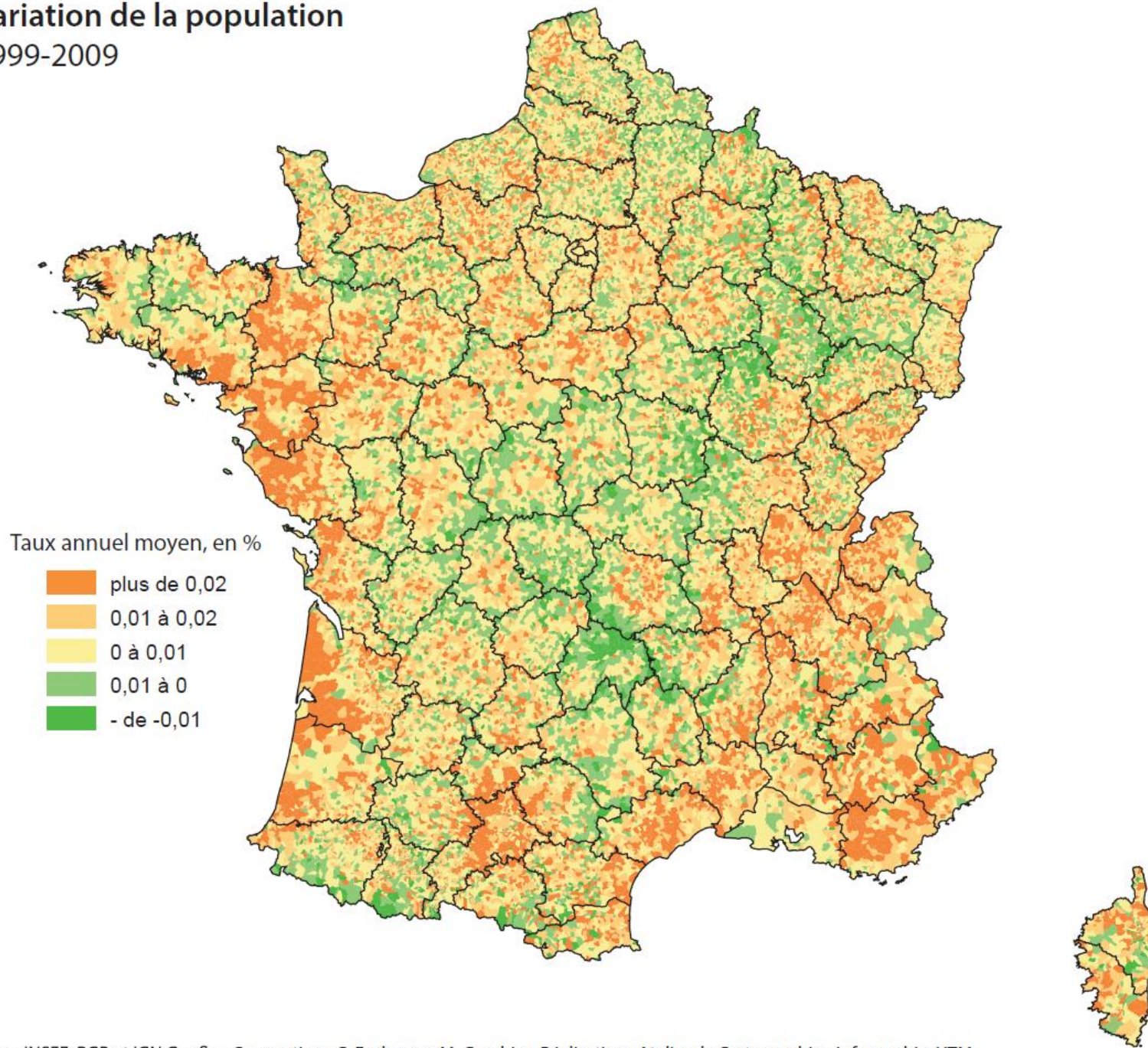
- ✓ **Des espaces urbains « en voie de ruralisation »**
 - Rapport à la nature, à l'animal en ville
 - Agriculture urbaine
 - Sociabilités locales

- ✓ **Essor des mobilités inter-territoriales**
 - Diversification des formes de mobilité (cycles de vie)
 - Occupation instable des territoires, individualisation des pratiques spatiales
 - Essor de la périurbanisation, étalement urbain, allongement des distances et temps de déplacement

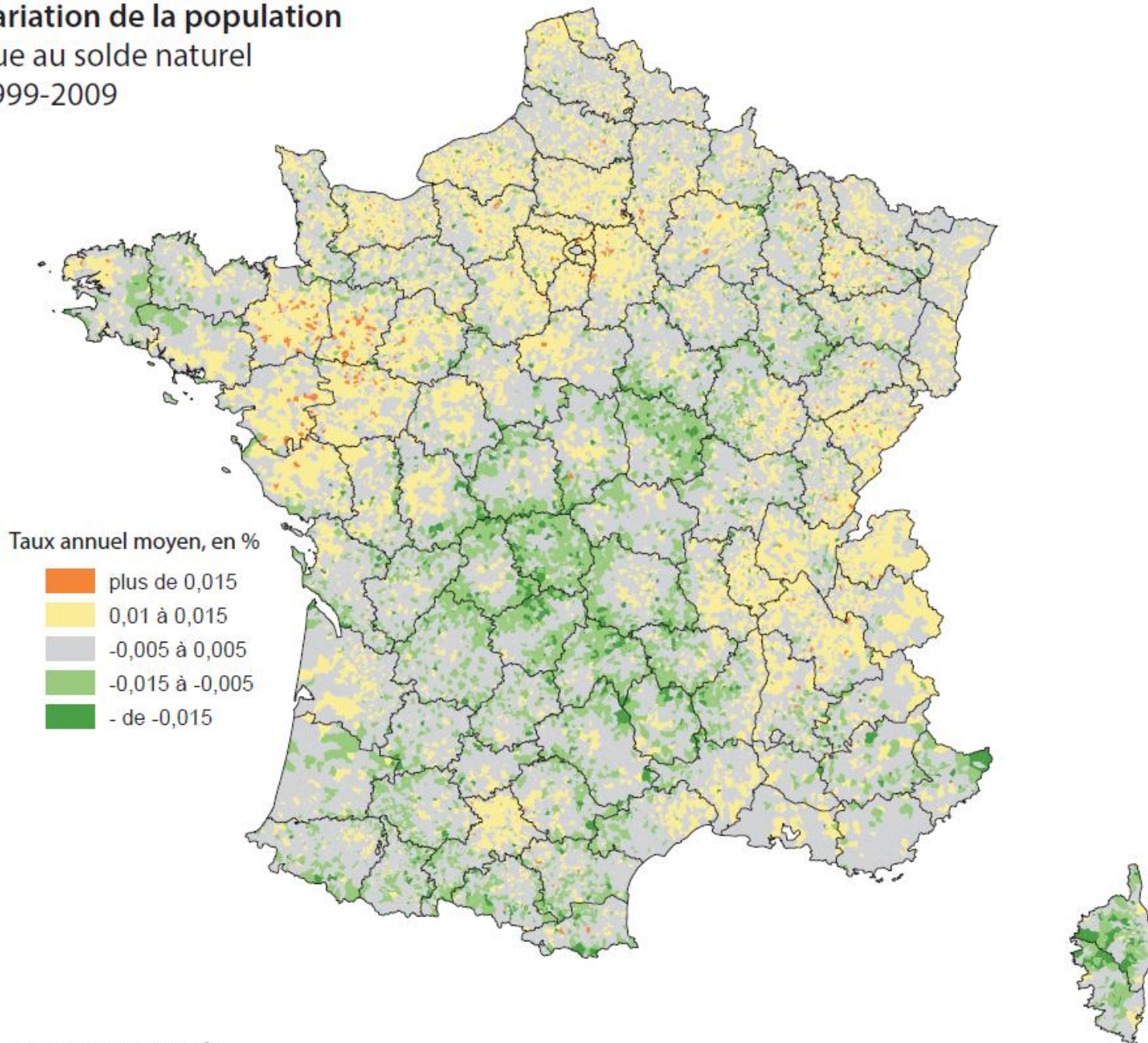
- ✓ **Des formes multiples de ségrégation socio-spatiales**
 - Uniformisation des modes de vie : services, rapport à la nature, à l'alimentation
 - Mais des logiques multiples de fractures : paupérisation/gentrification, isolement/mise à distance à la fois urbaines et rurales

Variation de la population

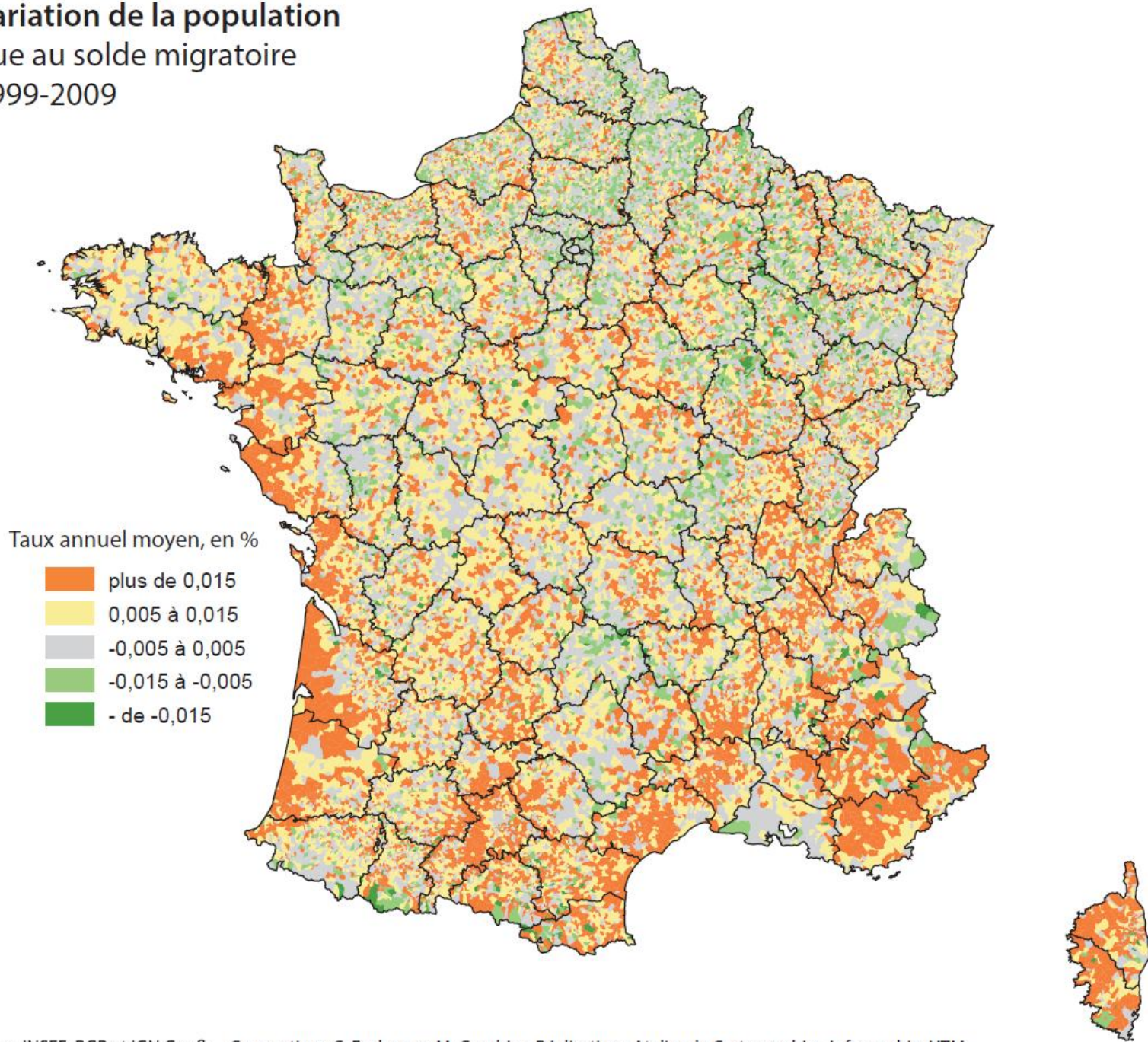
1999-2009



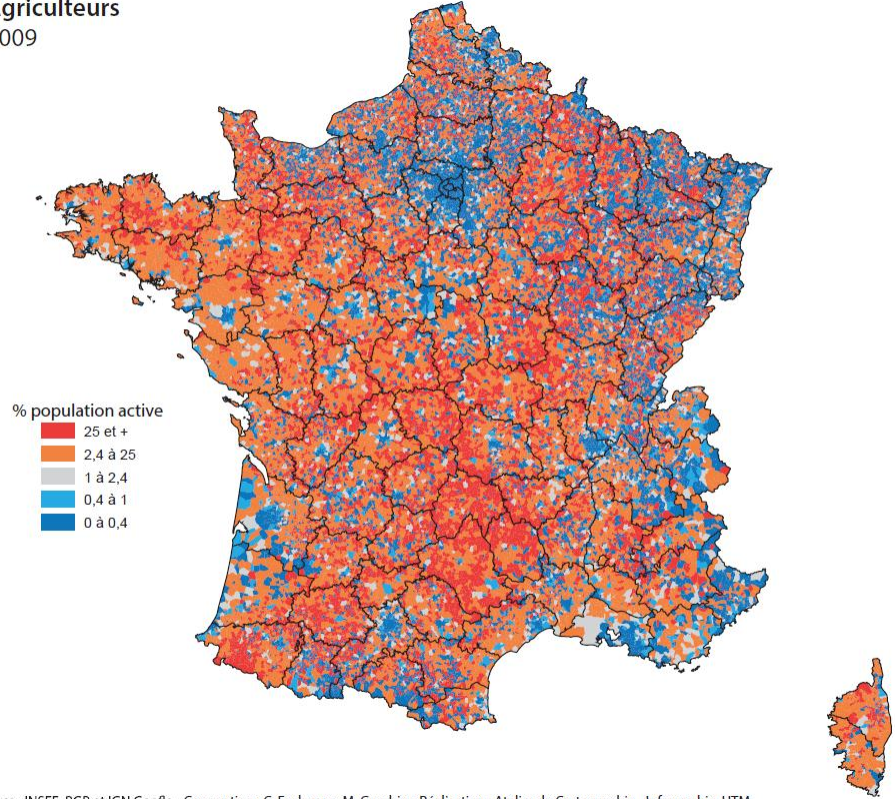
Variation de la population due au solde naturel 1999-2009



Variation de la population due au solde migratoire 1999-2009

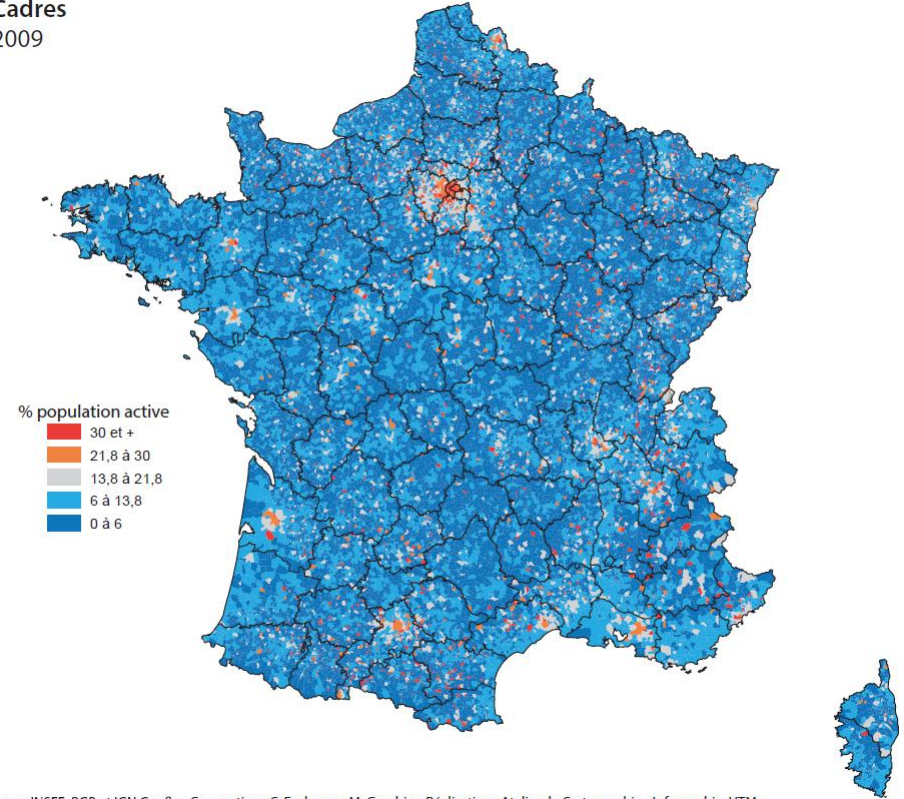


Agriculteurs
2009



Source : INSEE, RGP et IGN, Geofla. Conception : C. Eychenne, M. Gambino Réalisation : Atelier de Cartographie - Infographie, UTM.


Cadres
2009



Source : INSEE, RGP et IGN, Geofla. Conception : C. Eychenne, M. Gambino Réalisation : Atelier de Cartographie - Infographie, UTM.


Employés

2009



Ouvriers

2009



Source : INSEE, RGP et IGN, Geofla. Conception : C. Eychenne, M. Gambino Réalisation : Atelier de Cartographie - Infographie, UTM.

Source : INSEE, RGP et IGN, Geofla. Conception : C. Eychenne, M. Gambino Réalisation : Atelier de Cartographie - Infographie, UTM.

Une profonde transformation du rapport villes/campagnes

- . **Années 50** : espace rural défini comme le milieu naturel façonné par l'agriculture, relation d'opposition entre ville et campagne (tradition # modernité...)
- . **Années 60** : forte modernisation de l'agriculture, disparition du rural, forte urbanisation, théorie du continuum
- . **Années 70** : revalorisation du rural, pensée anti-ville, ralentissement de l'exode rural, relation contradictoire, l'espace rural devient un espace convoité
- . **Années 80** : exode urbain, périurbanisation, renaissance du rural, contre-urbanisation
- . **Années 90-2000** : le rural devient paysage, aggravation des problèmes d'environnement, deux types de relations : soit contradictoires, soit complémentaires
- . **Période actuelle** : urbanité rurale et ruralité urbaine....

2- Quels objets de dialogue entre villes et campagnes?

Des fonctions vitales aux fonctions
hédoniques...

Les ressources fixes des campagnes, des biens communs...

Alimentation

Energie

Biodiversité

Disponibilité
d'espace

Biens de
nature

Les ressources de connexion des villes

Services
supérieurs

Ingénierie

Intermodalité

Lieux du
monde

Des enjeux à partager

Services aux
personnes

Services aux
espaces

Gestion du
foncier

Capacité
circulante des
populations

3 – Les conditions du dialogue ville/campagne

Les solidarités territoriales
horizontales : mythe ou réalité....

Une exigence de changement de référentiel à toutes les échelles

Solidarité verticale/solidarité horizontale

Solidarités territoriales, relations de longue portée

Renforcement des approches régionales, des économies circulaires

Les questions vives de la solidarité villes/campagnes

La maturité territoriale

Les angles morts du dialogue ville/campagne

L'écueil du local bocal