

# Agir contre le morcellement pour mobiliser la ressource en bois

Marie-Pauline TACHON

Saint Jean de Bournay le 16/11/2017

La forêt bouge **Auvergne-Rhône-Alpes**

Le site des Propriétaires et Professionnels  
de la filière forêt-bois

<http://www.laforetbouge.fr/auvergnerhonealpes>

Le service



Foncier forestier

## Services



Gérer sa forêt



Gérer ses chantiers



Trouver un professionnel



Connaître le prix des bois



**Foncier forestier**

[Consulter les offres de vente](#)



Démarches en ligne

Accueil » Services » Foncier forestier

## Foncier forestier



Ce service met en relation vendeurs et acheteurs de parcelles forestières sur toute la région.

**Notez bien : il existe sur certains territoires des dispositifs spécifiques pour le foncier forestier (appui technique, aides particulières, ...)**

[Consulter les offres générales](#)

[Offres des territoires à animation foncière](#)

Actualités



Evènements



## Services

- Gérer sa forêt
- Gérer ses chantiers
- Trouver un professionnel
- Connaître le prix des bois
- Foncier forestier**
- Consulter les offres de vente
- Démarches en ligne

Accueil > Services > Foncier forestier > Consulter les offres de vente

Bois d'Auvergne se développe et devient La Forêt Bouge Auvergne-Rhône-Alpes

## Consulter les offres de vente



### CRITÈRES DE RECHERCHE

Département: Puy-de-Dôme (83) | Territoire animé: | Commune: Thiers

Surface: - Choisir - | Type de peuplement: - Choisir - | Essence: - Choisir -

Référence de l'offre: | Type d'offre: Vente

RÉINITIALISER

RECHERCHER

OFFRE DE VENTE OV63-2016-00308

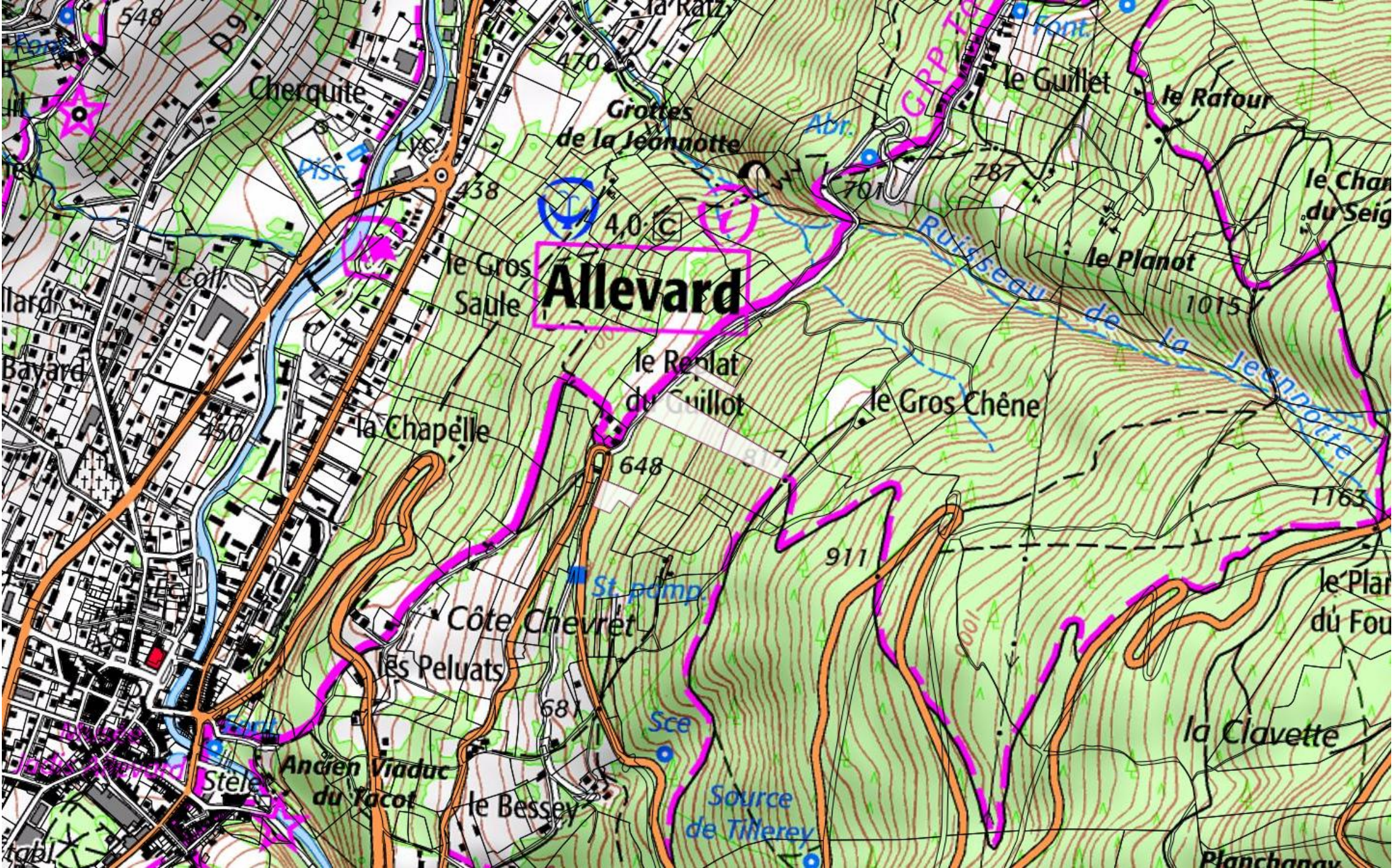
19 sep 2017 | Vente | Réf OV63-2016-00308

Parcelle AV 0032 | Thiers (63) | 0.22 ha


Essence(s) : Résineux blancs

Type de peuplement : Divers








 Trouver un professionnel

 Connaître le prix des bois

 Foncier forestier

Consulter les offres de vente

 Démarches en ligne

# Offre de vente OV38-2017-168

 Retour aux offres



DIAGNOSTIC DES PARCELLES

CONTACTER LE VENDEUR



**Réf**

OV38-2017-168

**Type**

Vente

**Date de publication**

Mercredi, 20 Septembre, 2017

## PARCELLE E 0247

**Référence cadastrale** E 247

**Commune** ALLEVARD (38)

**Type de peuplement** Divers

**Surface (en ha)** 0.082

**Essence(s)** -

## PARCELLE E 0248



## Services



Gérer sa forêt



Gérer ses chantiers



Trouver un professionnel



Connaître le prix des bois



**Foncier forestier**

[Consulter les offres de vente](#)



Démarches en ligne

Accueil » Services » Foncier forestier

## Foncier forestier



Ce service met en relation vendeurs et acheteurs de parcelles forestières sur toute la région.

**Notez bien : il existe sur certains territoires des dispositifs spécifiques pour le foncier forestier (appui technique, aides particulières, ...)**

[Consulter les offres générales](#)

[Offres des territoires à animation foncière](#)

Actualités



Evènements



Services

- Gérer sa forêt
- Gérer ses chantiers
- Trouver un professionnel
- Connaitre le prix des bois
- Foncier forestier**
- Consulter les offres de vente
- Démarches en ligne

Accueil » Services » Foncier forestier » Consulter les offres de vente

Bois d'Auvergne se développe et devient La Forêt Bouge Auvergne-Rhône-Alpes

### Consulter les offres de vente



CRITÈRES DE RECHERCHE

Département	Territoire animé	Commune
Isère (38)	Grésivaudan	Goncelin
Surface	Type de peuplement	Essence
- Choisir -	- Choisir -	- Choisir -
Type d'offre		
Vente		

[RÉINITIALISER](#) [RECHERCHER](#)

OFFRE DE VENTE OV38-2017-112 20 sep 2017 | Vente | Réf OV38-2017-112

Parcelle B 349 GONCELIN (38) 0.0248 ha  
Essence(s) : -  
Type de peuplement : Divers



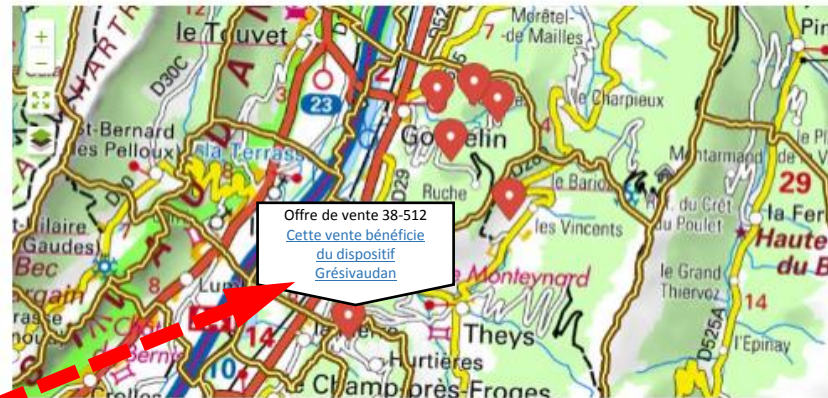
## Services

- Gérer sa forêt
- Gérer ses chantiers
- Trouver un professionnel
- Connaître le prix des bois
- Foncier forestier
- [Consulter les offres de vente](#)
- Démarches en ligne

Accueil » Services » Foncier forestier » Consulter les offres de vente

Bois d'Auvergne se développe et devient La Forêt Bouge Auvergne-Rhône-Alpes

## Consulter les offres de vente



CRITÈRES DE RECHERCHE

Département	Territoire animé	Commune
Isère (38)	Grésivaudan	Goncelin
Surface	Type de peuplement	Essence
- Choisir -	- Choisir -	- Choisir -
Type d'offre		
Vente		

[RÉINITIALISER](#) [RECHERCHER](#)

OFFRE DE VENTE OV38-2017-112

[aide](#)

20 sep 2017 | Vente | Réf OV38-2017-112

Parcelle B 349 GONCELIN (38) 0.0248 ha  
Essence(s) : -  
Type de peuplement : Divers

## Services



Gérer sa forêt



Gérer ses chantiers



Trouver un professionnel



Connaître le prix des bois



Foncier forestier

Consulter les offres de vente



Démarches en ligne

Communauté de communes  
*Le Grésivaudan (Isère)*



Dispositif d'Animation Foncière

### Aides aux transactions

Le Territoire du Grésivaudan facilite le regroupement de la propriété forestière en proposant un appui aux propriétaires forestiers vendeurs de parcelles boisées et aux acheteurs etc. etc.

[Visualiser les offres de vente du territoire](#)



Informations utiles :  
Animateur : M. XXXXX-

Documents à télécharger :  
- Formulaire de demande d'aides



## Services

Accueil » Services » Foncier forestier

Gérer sa forêt

Gérer ses chantiers

Trouver un professionnel

Connaître le prix des bois

**Foncier forestier**

Consulter les offres de vente

Démarches en ligne

## Foncier forestier



Ce service met en relation vendeurs et acheteurs de parcelles forestières sur toute la région.

**Notez bien : il existe sur certains territoires des dispositifs spécifiques pour le foncier forestier (appui technique, aides particulières, ...)**

Consulter les offres générales

Offres des territoires à animation foncière

Actualités



Evènements



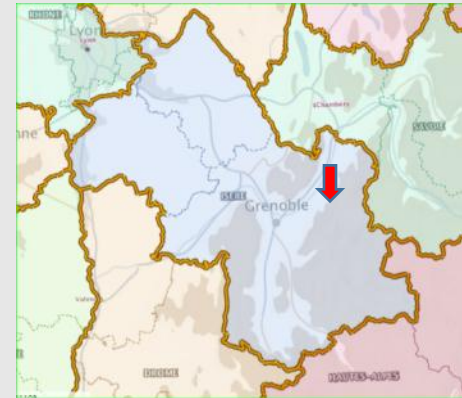
## Services

- Gérer sa forêt
- Gérer ses chantiers
- Trouver un professionnel
- Connaître le prix des bois
- Foncier forestier**
- Consulter les offres de vente
- Démarches en ligne

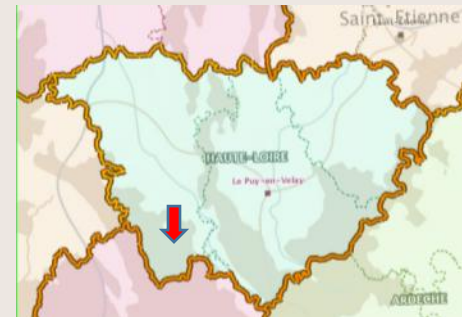
Accueil > Services > Foncier forestier > Consulter les offres de vente

## Territoires à animation foncière

Communauté  
de Communes  
le Grésivaudan  
(Isère)



Communauté  
de Communes  
de Saugues  
(Haute-Loire)





## Services

- Gérer sa forêt
- Gérer ses chantiers
- Trouver un professionnel
- Connaître le prix des bois
- Foncier forestier**
- Consulter les offres de vente
- Démarches en ligne

Communauté de communes  
*Le Grésivaudan (Isère)*


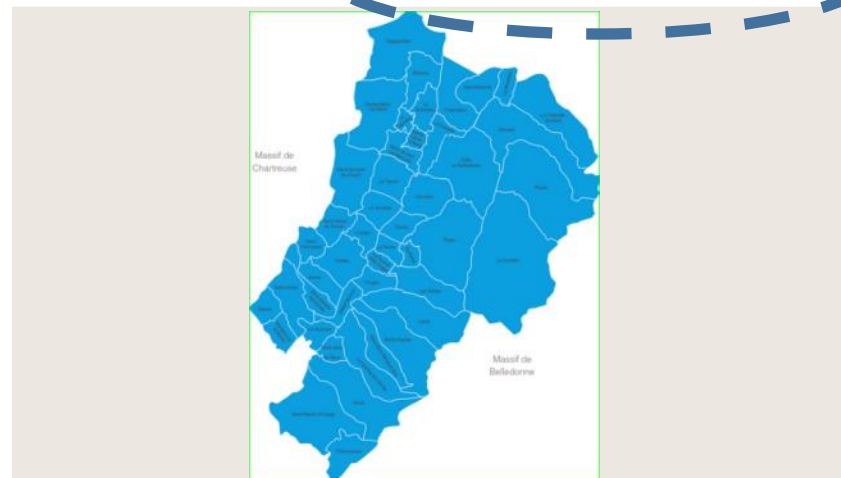


Dispositif d'Animation Foncière

### Aides aux transactions

Le Territoire du Grésivaudan facilite le regroupement de la propriété forestière en proposant un appui aux propriétaires forestiers vendeurs de parcelles boisées et aux acheteurs etc. etc.

Visualiser les offres de vente du territoire



Informations utiles :  
Animateur : M. XXXXX-

Documents à télécharger :  
- Formulaire de demande d'aides

## Services

- Gérer sa forêt
- Gérer ses chantiers
- Trouver un professionnel
- Connaitre le prix des bois
- Foncier forestier
- [Consulter les offres de vente](#)
- Démarches en ligne

Accueil » Services » Foncier forestier » Consulter les offres de vente

## Consulter les offres de vente



### CRITÈRES DE RECHERCHE

Département	Territoire animé	Commune
<input type="text" value="Isère (38)"/>	<input type="text" value="Grésivaudan"/>	<input type="text"/>
Surface	Type de peuplement	Essence
<input type="text" value="- Choisir -"/>	<input type="text" value="- Choisir -"/>	<input type="text" value="- Choisir -"/>
Type d'offre		
<input type="text" value="Vente"/>		

[RÉINITIALISER](#)

RECHERCHER

OFFRE DE VENTE OV38-2017-112

[aide](#)

20 sep 2017 | Vente | Réf OV38-2017-112

Parcelle B 349 GONCELIN (38) 0.0248 ha

Essence(s) : -

Type de peuplement : Divers



La forêt bouge Auvergne-Rhône-Alpes

Le site des Propriétaires et Professionnels  
de la filière forêt-bois

<http://www.laforetbouge.fr/auvergnerhonealpes>

La forêt bouge **Auvergne-Rhône-Alpes**

Le site des Propriétaires et Professionnels  
de la filière forêt-bois



Foncier forestier

Gérer une zone d'intérêt foncier





Trouver un professionnel



Connaître le prix des bois



**Foncier forestier**

Consulter les offres de vente

Gérer mes offres de vente

Gérer mes alertes



Démarches en ligne

## Foncier forestier




Se service met en relation vendeurs et acheteurs de parcelles forestières. Signalez-gérez une vente dans votre propriété, en créant un compte sur BdA ou contactez [foncier@boisdauvergne.com](mailto:foncier@boisdauvergne.com)

Consulter les offres de vente

Gérer mes offres de vente

Gérer mes alertes



 Connaître le prix des bois

 Foncier forestier

Consulter les offres de vente

Gérer mes offres de vente

Gérer mes alertes

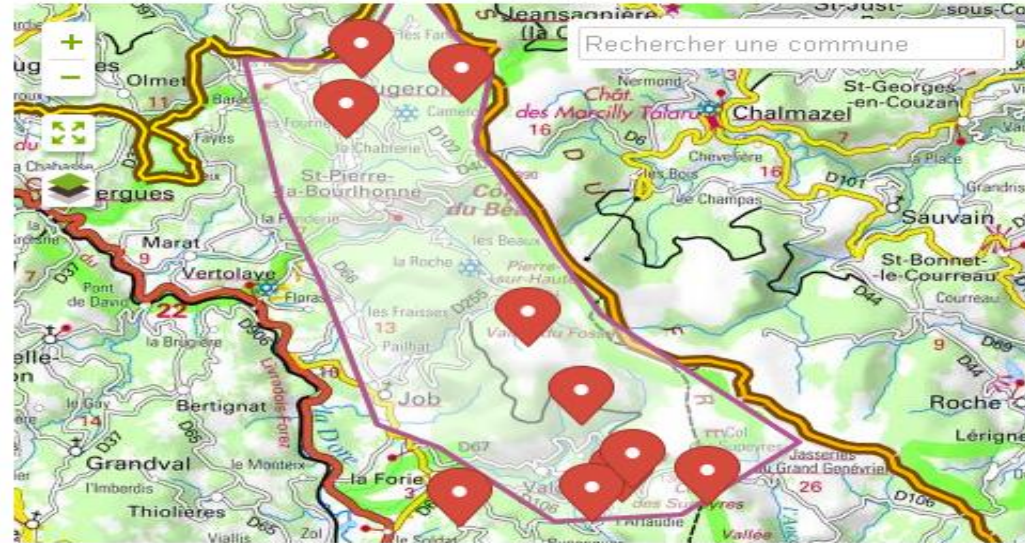
 Démarches en ligne

## Mon compte

Vous êtes connecté en tant que :  
Propriétaire



- Mes offres de vente
- Mes alertes

## 4 COMMUNES



[MODIFIER LES CRITÈRES](#)

### OFFRE DE VENTE OV63-2016-00216 26 avr 2016 | Vente | Réf OV63-2016-00216

Parcelle AO 0006  Le Brugeon (63)  0,36 ha  
Essence(s) : Résineux divers  
Type de peuplement : Divers

Parcelle AR 0089  Le Brugeon (63)  0,675 ha  
Essence(s) : Résineux divers

 [Retour aux alertes](#)



 Connaître le prix des bois

 bois

te



Mon

Vous êtes Propriétaire

Mes offres de vente

Mes alertes

# PROJET DE PISTE DE BILLEYRE

 Retour aux alertes



[MODIFIER LES CRITERES](#)

## OFFRE DE VENTE OV63-2016-00144

24 mar 2016 | Vente | Réf OV63-2016-00144

Parcelle OC 0709  Valcivières (63)  0,015 ha


Essence(s) : -


Type de peuplement : Divers

Parcelle OC 0736  Valcivières (63)  0.12 ha


Essence(s) : Douglas | Epicéa



 Gérer ses chantiers

 Trouver un professionnel

 Connaître le prix des bois

 Foncier forestier

Consulter les offres de vente


Gérer mes offres de vente

Gérer mes alertes

 Démarches en ligne

## Gérer mes alertes

CRÉER UNE NOUVELLE ALERTE

TITRE	NOMBRE D'OFFRES	NOMBRE DE NOUVELLES OFFRES	
<a href="#">cadastre projet billeyre</a>	0	0	  
<a href="#">PROJET DE PISTE DE BILLEYRE</a>	2	0	  
<a href="#">4 COMMUNES</a>	11	0	  
<a href="#">UNE COMMUNE</a>	1	0	  

### ACTUALISATION

- par mail dès qu'une offre est créée sur le périmètre
- à chaque nouvelle connection sur « gérer mes alertes »