



- Ce travail s'inscrit dans le cadre de projet PSDR INVENTER « Inventons nos territoires de demain » qui s'intéresse aux dynamiques d'évolution des territoires ruraux et périurbains.
- Ce projet de Recherche-Formation-Action est porté par l'UMR Territoires et le CRCGM, en partenariat avec le PNR Livradois-Forez et le Grand Clermont.
- Le projet INVENTER prend appui sur la gouvernance alimentaire pour concevoir l'accompagnement du changement dans les territoires de projet.

Problématique

L'étude repose sur la réalisation d'entretiens semi-directifs auprès des habitants du PNR Livradois-Forez les 22 et 23 Novembre 2016 afin de recueillir leurs visions de l'alimentation dans leur territoire.

Comment l'alimentation peut être un levier de développement territorial dans le PNR Livradois-Forez ?

Description du territoire

Le territoire d'intervention est le PNR Livradois-Forez qui est situé pour l'essentiel à l'est de l'Auvergne et sur une petite partie en Rhône-Alpes. Il s'étend sur trois départements : le Puy-de-Dôme, la Haute-Loire et la Loire.

Le PNR est drainé par un réseau routier assez important, composé d'une route départementale D906 et irrigué par plusieurs autoroutes comme les A75, A71, A89, A72.

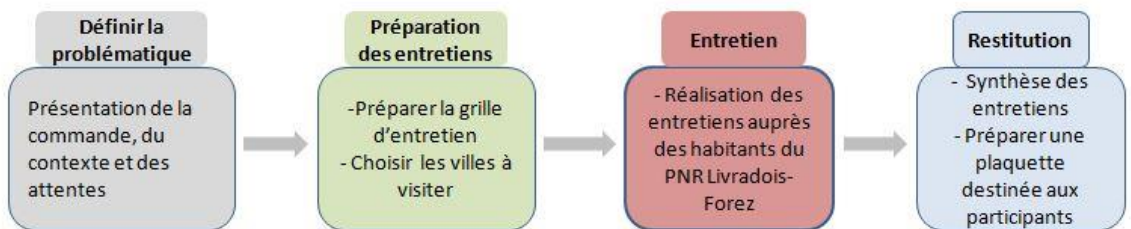
La Vallée de la Dore représente le bassin versant de la région et l'axe économique principal du territoire où se concentre une grande partie de la population et de l'activité industrielle.



Le PNR Livradois-Forez (image site internet)

Itinéraire méthodologique

L'itinéraire méthodologique est constitué de 4 grandes étapes décrites dans le schéma ci-dessous.



Méthodologie des enquêtes

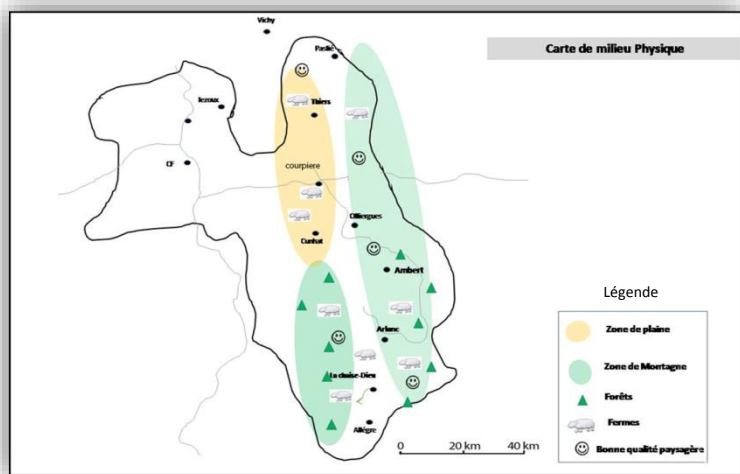
La méthodologie des enquêtes était de réaliser des entretiens semi-directifs en se basant sur une grille d'entretien et sur un fond de carte à dire d'acteurs préparé au préalable par les étudiants. Les communes visitées étaient choisies selon différents critères géographiques (relief, urbanisme, démographie), et notamment selon les jours de marché afin de rencontrer les consommateurs et les producteurs.

Les 6 communes retenues se situent sur la dorsale du PNR Livradois-Forez : Thiers, Courpière, Olliegues, Ambert, Arlanc, La Chaise-Dieu. Les étudiants se sont divisés en 6 groupes de 3 à 4 personnes accompagnées d'un formateur sur les communes visitées. Les entretiens se sont déroulés sur 2 jours : les 22 et 23 novembre 2016 aux marchés, magasins, commerces et bars des bourgs.



L'étude réalisée au sein des bourgs-centres du PNR Livradois-Forez a montré que le territoire est caractérisé par un potentiel paysager et naturel immense, une diversité de relief et une richesse de la faune et de la flore dans la plupart des régions visitées. Aussi, on constate une abondance de l'offre alimentaire qui s'explique à la fois par le nombre important de marchés et supermarchés dans la région et notamment par le développement des circuits-courts qui mettent en valeur les potentiels agricoles du PNR Livradois-Forez.

Les caractéristiques de ces territoires peuvent être résumés dans ces 3 cartes chorématiques ci-dessous :

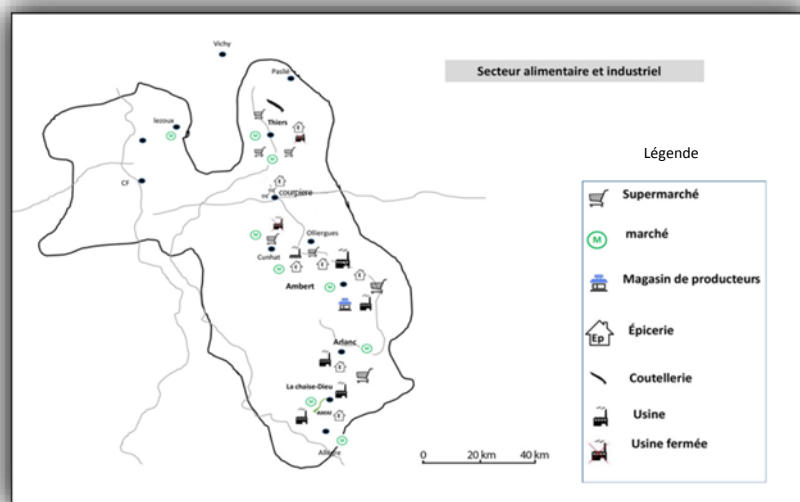


Un milieu physique riche

Les habitants ont montré leur fierté du cadre naturel qui caractérise le PNR Livradois-Forez qui est selon eux unique dans toute la France. Au Nord du PNR, on a deux types de relief : les Monts du Forez à l'est et la Plaine de Limagne à l'ouest. Au sud, on note la présence de montagnes boisées sur les Monts du Livradois et les Monts du Forez, qui reflète le cadre paysager intéressant de la zone.

Secteur alimentaire et industriel

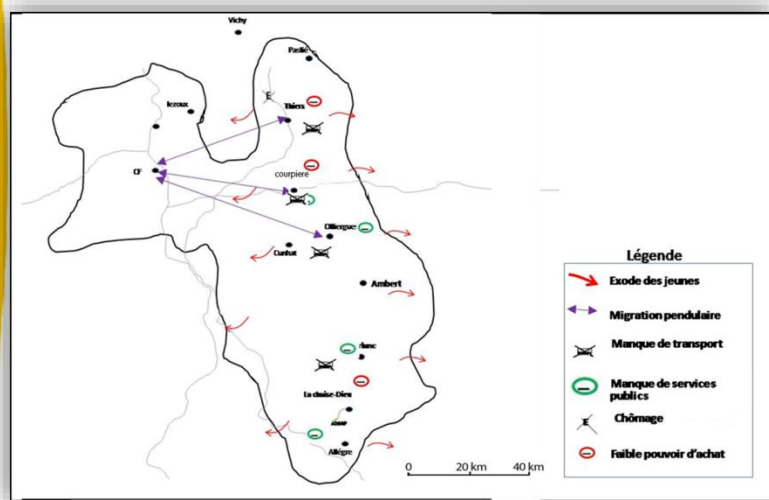
Les éléments structurants de l'activité économique dans la région sont le secteur alimentaire et le secteur industriel. Dans la partie Nord du PNR le nombre de supermarchés et marchés est très important. En revanche, la partie Sud est marquée par un nombre important de marchés et épiceries locales ainsi qu'un nombre important d'usines notamment des scieries, des usines de transformation de champignons et des usines de transformation de plastique.



Dynamique sociale

La majorité des bourgs-centres du Livradois-Forez souffrent de l'exode des jeunes et du vieillissement de la population qui s'explique par le manque d'emploi et la faible activité économique dans la région. La manque de transport et de services publics ainsi que le faible pouvoir d'achat sont des caractéristiques communes dans tout le PNR.

Thiers, Courpière et Olliergues se présentent comme des villes dortoirs qui sont marquées par une forte migration pendulaire vers Clermont Ferrand.



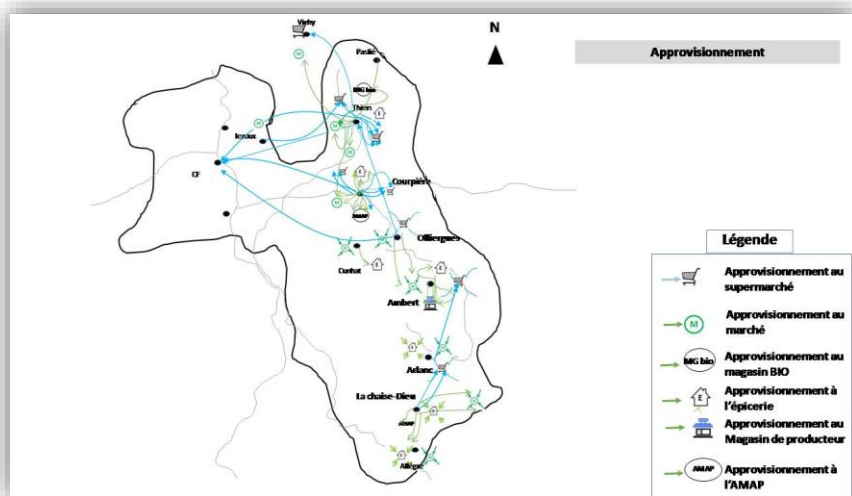
Une diversité de pratiques alimentaires

Les enquêtes auprès des habitants ont mis en évidence les dynamiques alimentaires actuelles dans le PNR Livradois-Forez. Elles sont synthétisées dans les cartes schématiques suivantes :

Approvisionnement

Les habitants du PNR Livradois-Forez s'approvisionnent aux marchés, aux supermarchés ou aux épicerie locales. Cette attitude diffère entre le nord et le sud du PNR.

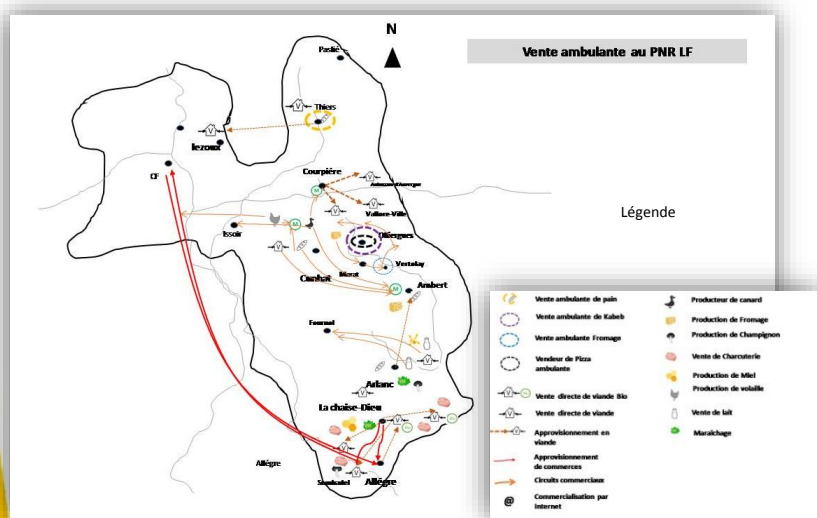
Pour Thiers et Courpière, on constate que la majorité des habitants privilégie de faire leurs courses dans les supermarchés de proximité et de temps en temps dans les marchés et épicerie locales. A partir d'Olliergues la tendance est de s'approvisionner en produits locaux et bio des marchés et épicerie locales ainsi que par la vente directe dans les fermes.



Vente ambulante

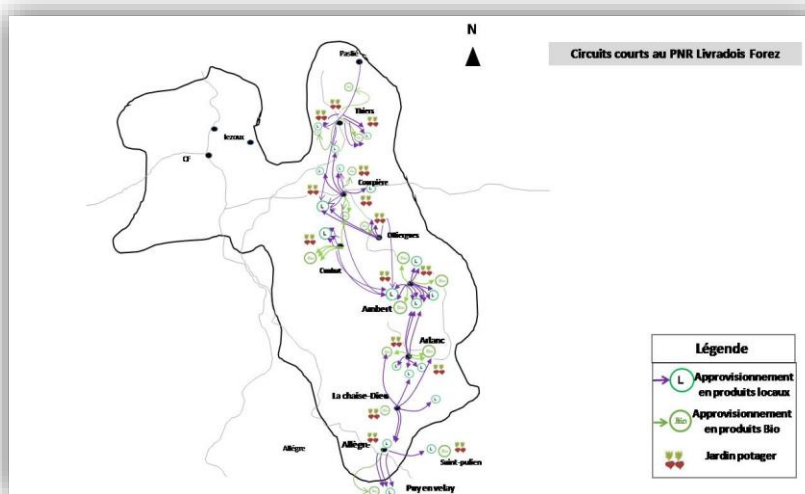
Le PNR Livradois-Forez est drainé par plusieurs circuits ambulants qui caractérisent la région. Ces vendeurs ambulants permettent à la fois de répondre aux besoins des habitants et d'assurer une certaine animation territoriale.

La vente de la viande, de miel, champignon, pain bio et charcuterie sont les principaux types de vente qui drainent tous les bourgs du PNR Livradois-Forez



Circuits courts

La majorité des enquêtés dans le PNR Livradois-Forez a évoqué la possession d'un jardin potager qui leur permet d'avoir une autosuffisance en terme de production de légumes et de fruits. Aussi, une autre tendance mise en avant, c'est l'approvisionnement en circuits-courts. Les habitants du PNR privilégient d'acheter des produits locaux et Bio aux marchés locaux, au magasin de producteurs, aux AMAP et aux épicerie locales et marchands ambulants.



Les habitants du PNR ont proposé des actions susceptibles d'être des leviers de développement territorial. Ces actions touchent plusieurs thématiques en lien direct ou indirect avec l'alimentation. Ces actions peuvent être regroupées sous 6 grandes thématiques: Alimentation, Éducation, Environnement et Santé, Social et économie, Aménagement urbain et Gouvernance.

Alimentation

Production :

- Développer des couronnes maraichères autour des communes et proposer une gamme de produit Bio Auvergnats

Transformation :

- Construction d'ateliers de transformation de produits locaux et BIO à un même endroit pour limiter les flux

Distribution :

- Création d'AMAP
- Création de circuits courts : Vente de céréales pour les animaux via des circuits courts
- Distribution de produits locaux dans des lieux culturels (bibliothèque, musée...)
- Développer la plateforme de Drive et le Commerce ambulancier (livraison domicile)
- Développer les marchés



Consommation :

- Créer un événement festif autour d'un aliment traditionnel pour une plus grande consommation
- Améliorer les réseaux de communication entre les producteurs et les consommateurs
- Créer une plateforme d'approvisionnement pour cantines scolaires des produits locaux

Aménagement urbain

- Aménager des espaces de travail, co-travail pour attirer de nouvelles populations et de la richesse
- Aménager et revitaliser les centres-bourgs par la création de commerces de proximité et aménager les places.
- Création de lignes de bus dans des endroits isolés
- Création de commerces de proximité pour la vente de produits locaux et / ou Bio
- création de bornes de distribution de lait dans la ville
- Accès au numérique et au haut-débit pour être livré chez soi
- création d'industries agroalimentaires
- Développer la plateforme de covoiturage



Social et économie

- Développer des échanges entre agriculteurs (échange paille, fumier)
- Création d'un réseau de bénévoles et des ateliers culturels, de cuisine, ...
- Création d'épiceries solidaires
- Développer le secteur de coutellerie et fromagerie pour attirer plus des touristes



Environnement et santé

- Développement d'un label (made in Auvergne) »
- Favoriser les produits locaux et bio dans les cantines .
- Création de bornes de compost



Éducation

- Informer les enfants sur les bienfaits de l'alimentation
- Former des professionnels en matière d'environnement et d'agriculture
- Informer sur l'environnement et les pratiques à adopter en agriculture par la publicité et les journaux
- Informer la population via un journal local
- Orienter les jeunes vers l'agriculture
- Maintenir les écoles afin d'empêcher l'exode des jeunes



Gouvernance

- Coordonner les actions entre les petits producteurs pour la création de nouveaux débouchés et des coopératives
- Améliorer l'information sur l'existant et la disponibilité de produits sur le territoire
- Fédérer les AMAP pour mutualiser les moyens en organisant des journées rencontres
- Aider les gens en difficulté et les aider financièrement dans l'achat de produits locaux
- Protéger les forêts en empêchant la chasse dedans
- Réaliser des initiatives afin d'attirer des touristes
- Limiter les nombres de commerces dans chaque bourg et diversifier l'offre alimentaire
- Limiter l'augmentation de prix de foncier afin d'inciter les néo-ruraux à s'installer



Plus d'informations sur le programme PSDR et le projet INVENTER :

www.psd.fr
www.psd4-auvergne.fr
www.psd4-auvergne.fr/PSDR-4/
Les-4-projets/INVENTER

Pour citer ce document :

TRIMECH Aymen et LARDON Sylvie, 2017. « Inventons notre alimentation de demain ». Enquêtes dans le PNR Livradois-Forez. Série Les 4 pages PSDR4 INVENTER.